

Regione Campania

Il Presidente

N. 000509

OGGETTO: TRASFERIMENTO DEI BENI DI CUI ALL' ART. 5 COMMA 1 D.L. VO 502/92 E SUCCESSIVE MODIFICAZIONI ED INTEGRAZIONI ALL'AZIENDA SANITARIA LOCALE NAPOLI I.

Alla stregua dell'istruttoria compiuta dal Settore Programmazione, nonché dell'espressa dichiarazione di regolarità resa dal Dirigente del Settore medesimo;


PREMESSO che la L. 23.12.978 al titolo III, recante norme transitorie e finali, agli artt. 65 e 66 disciplina sotto il profilo giuridico l'attribuzione, per i servizi delle UU.SS.LL., dei beni già di pertinenza degli Enti mutualistici, delle gestioni sanitarie soppresse e di Enti Locali;

che in esecuzione di detta norma, sono state dettate con L.R. 9.6.1980 n. 57, le modalità per il trasferimento dei sopra indicati beni, al patrimonio dei Comuni dove sono collocati, con vincolo di destinazione alla Unità Sanitaria Locale competente per territorio;

che il D.L.vo 30.12.92 n. 502 e successive modificazioni ed integrazioni, recante il riordino della disciplina in materia sanitaria a norma dell'art. 1 della L. 23.10.92 n. 421, all'art. 3 ha riconosciuto alle Unità Sanitarie Locali la natura di aziende dotate di personalità giuridica pubblica, di autonomia organizzativa, amministrativa e patrimoniale;

che ai sensi dell'art. 5 del D.L.vo 502/92 e successive modificazioni ed integrazioni, e dell'art. 26 della L.R. 32/94, tutti i beni mobili, immobili, ivi compresi quelli da reddito, le attrezzature che alla data di entrata in vigore del D.L.vo 502/92 facevano parte del patrimonio dei Comuni con vincolo di destinazione alle UU.SS.LL., sono trasferiti al patrimonio delle Aziende Sanitarie Locali e delle Aziende Ospedaliere. Sono parimenti trasferiti, al patrimonio delle predette Aziende, i beni di cui all'art. 65, comma 1 della Legge 23.12.78 n. 833, così come sostituito dall'art. 21 del D.L. 12.09.83 n. 463, convertito con modificazioni dalla Legge 11.11.93 n. 638;

di A



Giunta Regionale della Campania

Il Presidente

n. 000509

che ai sensi delle sopra citate norme, i trasferimenti sono effettuati con provvedimento regionale, che costituisce titolo per l'apposita trascrizione dei beni che dovrà avvenire con esenzione per gli Enti interessati di ogni onere relativo a imposte e tasse;

che ai sensi dell'art. 5, della L.R. 32/94, così come descritto negli allegati A e B, sono state istituite le AA.SS.LL. ed AA.OO., per ciascuno degli ambiti territoriali risultanti dalla confluenza delle preesistenti UU.SS.LL., e che nella costituita A.S.L. NA 1, sono confluite le disciolte UU.SS.LL. da 37 a 46;


che ai sensi dell'art. 26, comma 3 della L.R. 32/94, la Giunta Regionale ha individuato con apposito provvedimento, le modalità per il trasferimento dei suddetti beni alle Aziende Sanitarie Locali e alle Aziende Ospedaliere, adottando in data 29.12.95 la deliberazione n. 9061, nominando i Direttori Generali quali Commissari Liquidatori delle disciolte UU.SS.LL. ricomprese nelle rispettive AA.SS.LL. a far data dall'1.1.1996 e stabilendo, altresì, con successivo D.P.G.R. le competenze attribuite agli stessi e tra queste, quella di provvedere anche al censimento da riportare in appositi inventari, se non già precedentemente adottati, di tutti i beni individuati dal già richiamato art. 26, comma 1 della L.R. 32/94 da trasferire alle Aziende territorialmente competenti;

che in adesione alla normativa sopra citata, la Regione Campania, in data 7 agosto 1996, ha adottato il DPGR n.13163 annullato dal TAR Campania con sentenza n.1927 del 24.07.97, su ricorso proposto dall'Azienda Sanitaria Locale NAPOLI I in persona del legale rappresentante p.t.;

che l'Amministrazione Regionale, nel ritenere di doversi uniformare alla citata sentenza, ha invitato i Direttori Generali delle Aziende interessate, previa intesa, a trasmettere al competente Settore Regionale nuovo censimento dei beni immobili, con relativo riparto, da assegnare all'ASL NAPOLI I ed all'A.O. Cardarelli, mediante adozione di nuovi provvedimenti, giusto verbale redatto in data 06.11.97;



PER COPIA CONFORME
DIRIGENTE DEL SERVIZIO
Antonio Luongo



Giunta Regionale della Campania

Il Presidente

N. 000509

che il Direttore Generale dell'ASL NAPOLI 1, nella qualità di Commissario Liquidatore delle disciolte U.U.S.S.LL. da n.37 a n.46, ha attivato le procedure ricognitive trasmettendo con nota prot.5230 del 19.06.98, un nuovo censimento dei beni immobili, con relativi riparti, tenendo conto della destinazione d'uso, nonché dell'originario titolo di proprietà di ogni singolo cespite, indicandone l'assegnazione in proprietà alle competenti Aziende;

ATTESO

che l'Amministrazione Regionale, esplicando poteri organizzativi dipendenti dalla riforma sanitaria e sulla scorta della nuova attività ricognitiva come sopra indicato, ha predisposto nuovi schemi di decreto, con allegati i riparti di cui alla citata nota n. 5230/98, trasmessi successivamente agli Enti interessati con nota n. 9381 del 20.09.98, al fine di consentire agli stessi di svolgere le opportune considerazioni;

Che le risultanze di tali procedure sono state oggetto di rilievo da parte delle Amministrazioni interessate in seguito alle quali si è reso necessario svolgere una fase istruttoria attraverso articolate riunioni tenute presso l'Ufficio di Gabinetto del Comune di Napoli, per addivenire ad accordi tra le parti.

Che ad oggi non è stato possibile raggiungere una concreta intesa, per interruzione del prosieguo delle riunioni e che vani sono risultati gli inviti rivolti per la ripresa delle stesse ed il raggiungimento della intesa;

che il Direttore Generale p.t. dell'Azienda Sanitaria Locale Napoli 1, con nota n. 8517 del 25.11.99, ha rappresentato le condizioni di difficoltà in cui versa l'Azienda per la ritardata assegnazione del patrimonio, compreso l'impedimento di assicurare ai cittadini del proprio ambito territoriale, adeguati livelli di assistenza;



PER COPIA CONFORME
IL DIRIGENTE DEL SERVIZIO
Antonietta



Regione Campania

Il Presidente

N. 000509

che il Direttore Generale p.t. dell'ASL NA 1, nella qualità di Commissario Liquidatore delle disciolte UU.SS.LL. da 37 a 46 con nota n. 171 del 17.10.2000, nel richiamare l'attenzione sull'intera problematica, ha riproposto la ricognizione dei beni immobili strumentali e/o da reddito di cui agli atti deliberativi n. 28/44 del 30.05.96, n. 25/44 dell'1.04.97, n. 35/44 del 30.04.97, n. 13/44 del 13.03.98, figuranti già negli allegati alla precedente nota n. 5230/98, riportandoli in elenchi meglio ordinati e suddivisi secondo l'assegnazione alle competenti Aziende;

che con delibera 36/94 del 22.08.2000 è stata effettuata ulteriore ricognizione dei fondi rustici, riportati in separati elenchi e trasmessi unitamente all'atto succitato;

che i citati atti, regolarmente inviati agli Enti interessati, non sono stati oggetto di rilievi ed osservazioni;

che in data 17.11.2000, ad istanza dell'A.S.L. NA 1 è stato notificato alla Regione Campania e agli altri Enti interessati atto di invito ad adempiere, riscontrato con nota n. 13185/2000;

RITENUTO pertanto di dover provvedere all'assegnazione del competente patrimonio all'A.S.L. NA 1, così come riportato negli elenchi trasmessi e che si allegano al presente provvedimento numerati da 01 a 43;

che per gli altri beni immobili strumentali e/o da reddito, riportati negli ulteriori allegati alle citate ricognizioni e da assegnare in proprietà alle competenti Aziende, si procederà al trasferimento con separati provvedimenti;

RITENUTO analogamente di dover provvedere con separati provvedimenti, al trasferimento di ulteriori beni da reddito, dei beni mobili ed immobili registrati, non appena verranno trasmessi da parte del Commissario Liquidatore delle disciolte UU.SS.LL. indicate in premessa, i competenti atti;

Handwritten initials



PER COPIA CONFORME
REGISTRO DEL SERVIZIO
L. 10/11/2000



Giunta Regionale della Campania

Il Presidente

N. 000509

VISTO
gli artt. 65 e 66 della L. 833/78;
la L.R. 57/80;
l'Art. 1 della L. 421/92;
gli art. 3 e 5 del D.L.vo 502/92 e successive modificazioni ed integrazioni;
gli artt. 5 e 26 della L.R. 32/94;
la delibera di G.R. n. 9061/95;
il D.P.G.R. n. 13163/96;
la sentenza del TAR Campania n. 1927/97;
la nota prot. 5230/98 con relativi allegati del Commissario Liquidatore delle disciolte UU.SS.LL. da 37 a 46;
il verbale redatto in data 6.11.97;
la nota dell'Assessorato alla Sanità n. 9381/98;
la nota n. 8517/99 dell'A.S.L. NA 1;
la nota n. 171/2000 con i relativi allegati del Commissario Liquidatore delle disciolte UU.SS.LL. da 37 a 46;
l'atto di invito ad adempiere del 17.11.2000 ad istanza dell'A.S.L. NA 1;
l'art. 2 della L. 549/95;
la nota 13185/2000 del Settore Programmazione;

Su conforme proposta dell'Assessore alla Sanità

DECRETA

Ai sensi e per gli effetti dell'art. 5 del D.L.vo 502/92 e successive modificazioni ed integrazioni e dell'art. 26 della L.R. 32/94, sono trasferiti all'Azienda Sanitaria Locale Napoli 1, al fine di assicurare i livelli uniformi di assistenza sanitaria di cui all'art. 6 della L.R. 32/94, i beni immobili strumentali e/o da reddito individuati negli atti citati in premessa e riportati negli allegati al presente decreto con numero d'ordine da 01 a 43 che ne formano parte integrante;



PER UFFICIO CONFORME
IL DIRIGENTE DEL SERVIZIO
Antonietta Luongo



Regione Campania

Il Presidente

N. 000509

di provvedere, con successivo decreto, al trasferimento del patrimonio mobiliare e beni mobili registrati;

Il Direttore Generale dell'A.S.L. NA 1 è incaricato dell'esecuzione del presente decreto, adottando i susseguenti e necessari provvedimenti di competenza, compresa la notifica agli Enti interessati;

Il presente decreto costituisce titolo per l'apposita trascrizione dei beni che dovrà avvenire ai sensi dell'art. 5 - comma 1 del D.L. n. 502/92 e successive modificazioni ed integrazioni, e dell'art. 26, comma 4, della L.R. 32/94, con esenzione di ogni onere relativo a imposte e tasse;

da non inviare alla C.C.A.R.C. ai sensi dei commi 31 e 32 dell'art. 17 della legge 15.05.1997 n. 127.

22 MAR. 2001

BASSOLINO




PER COPIA CONFORME
IL DIRIGENTE DEL SERVIZIO
Antonietta Leone

DECRETO N° 509

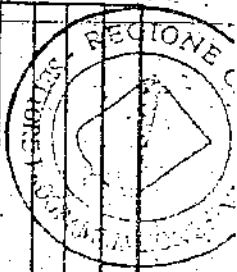
DEC 22/03/01

ALLEGATO N° 1



VIA		N°		Sed		num		Citt		m		Consistenza		Superficie	
VIA		N°		Sed		num		Citt		m		Consistenza		Superficie	
OO.PR. DI NAPOLI	Vicolo Ventura Vecchia	46	T	MER	1147	1		C/2	9	m ²	20		208.000		44606
	"	45	1	"	1147	2		A/5	6	vanl	1,0		100.000		"
	"	45	2	"	1147	3		A/5	6	"	1,0		100.000		"
	L.go Paparello	11/A	T	PER	521	6		C/2	7	m ²	56		425.600		44617
	Vic. S. Raimo	1	1	"	531	3		A/5	4	vanl	2,5		182.500		"
	"	1	1	"	531	4		A/5	4	"	2,5		182.500		"
	"	1	2	"	531	5		A/5	4	"	2,0		146.000		"
	"	1	2	"	531	6		A/5	4	"	2,5		182.500		"
	"	1	3	"	531	7		A/5	4	"	2,0		146.000		"
	"	1	3	"	531	8		A/5	4	"	2,5		182.500		"
	S. Eligio	9	T	MER	607	7		C/1	7	m ²	26		1.531.400		"
	"	11	T	"	607	8		C/1	8	"	12		823.200		"
	"	12	T	"	607	9		C/1	7	"	19		1.119.100		"
	"	10	T	"	607	19		C/2	9	"	79		821.600		"
	"	10	T	"	607	20		C/2	10	"	26		317.200		"
	"	10	T	"	607	21		C/2	7	"	38		288.800		"
	"	10	T	"	607	22		C/2	8	"	18		160.200		"
	"	10	1	"	607	23		A/5	5	vanl	1,5		129.000		"
	"	10	1	"	607	24		A/5	2	"	3,5		185.500		"
	"	10	1	"	607	25		A/5	2	"	3,0		159.000		"
	"	10	1	"	607	26		A/4	3	"	5,5		495.000		"
	"	10	1	"	607	27		A/4	4	"	4,5		472.500		"

000509



S. Eligio	10	2	MER	607	28	N/5	2	vani	3,5	185.500	M4617
"	10	2	"	607	29	N/4	3	"	5,5	495.000	"
"	10	2	"	607	30	N/4	3	"	7,0	630.000	"
"	10	3	"	607	31	N/4	3	"	6,5	585.000	"
"	10	4	"	607	32	N/5	4	"	2,5	182.500	"
"	10	4	"	607	33	N/4	3	"	5,0	450.000	"
Vergini	8	T	STB	55	1	C/1	7	m ²	22	855.800	"
"	5	1	"	55	3	N/4	7	vani	3,5	472.500	"
"	5-7	2	"	55 sub 4	58 sub 4	N/4	6	"	4,5	517.500	"
"	7	1A	"	55	5	N/4	6	"	2,5	287.500	"
"	7	T	"	55	6	C/2	5	m ²	4	76.500	"
"	7	1	"	55	7	N/4	7	vani	3,5	472.500	"
"	7	2	"	55	8	N/4	7	"	3,5	472.500	"
"	7	3	"	55 sub 9	58 sub 6	N/4	4	"	6,0	504.000	"
"	4	T	"	58	1	C/1	5	m ²	19	545.300	"
"	6	T	"	58	2	C/1	7	"	17	661.300	"
"	7	T	"	58	5	C/2	4	"	22	356.000	"
Via S. Polce (56) 31 (3) T	32	T	"	430	1	N/4	3	vani	3,5	252.000	"
"	32	T	"	430	5	N/5	5	"	1,5	115.500	"
"	32	1	"	430	6	N/5	1	"	14,5	594.500	"
"	32	1	"	430	7	N/4	4	"	6,0	504.000	"
"	32	2	"	430	8	N/4	4	"	6,5	546.000	"
Cristallini	55	T	"	321	1	N/5	3	"	2,0	112.000	"
"	56	T	"	321	2	N/5	2	"	1,0	48.000	"
"	56	T	"	321	3	C/2	3	m ²	41	569.900	"
"	56	T	"	321	4	N/5	1	vani	2,0	82.000	"
"	56	T	"	321	5	N/5	2	"	2,5	120.000	"
"	56	1	"	321	6	N/5	2	"	2,0	96.000	"
"	56	1	"	321	7	N/4	4	"	4,0	336.000	"
"	56	1	"	321	8	N/4	4	"	3,5	294.000	"
"	56	1	"	321	9	N/4	3	"	3,5	252.000	"
"	56	2	"	321	10	N/5	2	"	2,0	96.000	"
"	56	2	"	(5)321	11	N/4	4	"	4,0	336.000	"
"	56	2	"	321	12	N/4	4	"	4,5	378.000	"
"	56	2	"	321	13	N/4	3	"	3,5	252.000	"

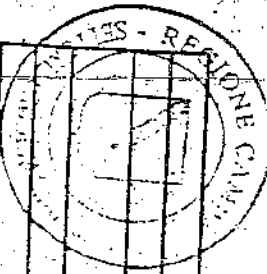
000000



ALLEGATO N° 3

Comune	STB	321	14	A/5	2	vani	2,0	96.000	44617	
Cristallini	56	3	321	14	A/5	2	vani	2,0	96.000	44617
"	56	3	321	15	A/4	4	"	4,0	336.000	"
"	56	3	321	16	A/4	4	"	5,0	420.000	"
"	56	3	321	17	A/4	4	"	3,5	252.000	"
Gradini Cinesi	19	T	208	1	A/5	3	"	1,5	84.000	"
"	19	T	208	2	A/5	3	"	1,5	84.000	"
"	19	T	208	3	A/5	3	"	1,5	84.000	"
"	19	T	208	4	A/5	2	"	1,5	84.000	"
"	19	T	208	5	A/1	3	"	0,5	380.000	"
"	19	T	208	6	A/5	3	"	2,0	112.000	"
"	19	T	208	7	A/5	4	"	1,0	66.000	"
"	19	T	208	8	A/5	4	"	1,0	66.000	"
"	19	T	208	9	A/5	4	"	1,5	99.000	"
"	19	T	208	10	A/5	3	"	2,0	112.000	"
"	19	T	208	11	A/5	4	"	1,0	66.000	"
"	19	T	208	12	A/5	4	"	1,0	66.000	"
S. M. Antescuda 1	19	T	208	12	A/5	4	"	1,0	66.000	"
Vicolo dei Venti 17/a	18	T	442	3	C/2	4	m ²	25	405.000	"
"	18	T	442	22	A/5	4	vani	1,0	80.000	"
"	18	T	442	23	A/5	3	"	0,5	34.000	"
"	18	T	442	23	A/4	3	"	4,5	540.000	"
"	18	T	442	24	A/3	1	"	6,5	559.000	"
"	18	T	442	30	A/5	2	"	1,0	58.000	"
Salita Montagna 35	36	T	382	1	C/2	4	m ²	30	171.000	"
"	38	T	382	2	A/5	4	vani	1,0	80.000	"
"	39	T	382	3	C/2	3	m ²	98	480.200	"
"	37	T	382	4	A/5	2	vani	2,0	116.000	"
"	37	T	382	5	A/5	4	"	8	45.700	"
"	37	T	382	7	C/2	4	m ²	31	176.700	"
"	37	T	382	8	A/5	3	vani	3,0	204.000	1249232
"	37	T	382	9	A/5	3	"	6,0	408.000	"
"	37	T	382	10	A/5	2	"	5,5	550.000	44617
"	37	T	382	11	A/5	3	"	2,0	136.000	"
"	37	T	382	12	A/3	3	"	6,0	408.000	1249232
"	37	T	382	13	A/5	2	"	5,5	550.000	44617
"	37	T	382	14	A/5	3	"	2,5	170.000	"

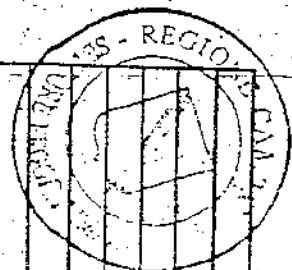
000000



ALLEGATO N. 4

Salita Montagnola 37	2	SCA	23	382	15	A/4	2	vani	5,0	500.000	44617
" " 37	S-1	"	23	382	16	C/2	2	m ²	6,0	252.000	"
Salita Ridio Purità	31/b	"	23	442	4	A/5	3	vani	1,0	68.000	"
Foria	32/b S-1	"	23	442	5	C/2	6	m ²	14	110.600	"
Violo Gravina	7	SGU	1	229	3	A/5	5	vani	1,0	125.000	"
" " 9	T	"	1	229	4	A/5	5	"	1,0	125.000	"
" " 8	1	"	1	229	6	A/5	3	"	2,5	225.000	"
" " 8	2	"	1	229	7	A/5	3	"	2,0	180.000	"
" " 8	3	"	1	229	9	A/5	4	"	1,5	157.500	"
Largo Ecco Homo	31	T	1	315	6	C/2	7	m ²	22	556.600	"
" " 31	T	"	1	315	7	C/2	7	"	22	556.600	"
" " 31	1	"	1	315	9	C/2	6	"	31	672.700	"
" " 31	S-1	"	1	315	14	A/5	4	vani	2,5	262.500	"
Piazza Dante	47	T	1	315	19	C/2	4	m ²	60	954.000	"
Violo Roglio		"	1	80	3	C/1	13	m ²	7	729.400	"
Carbonara	6	T	12	692	4	C/2	10	"	60	810.000	44605
" " 6/bis		"	12	692	5	C/2	11	"	12	189.600	"
Randones	77	T	1	262	17	A/5	3	vani	1,0	90.000	"
" " 77	3	"	1	262	28	A/4	4	"	5,5	770.000	44617
Monserrato	10	1	2	194	5	A/5	4	"	2,0	146.000	"
" " 10	2	"	2	194	7	A/5	4	"	2,0	146.000	"
N. Pizzofalcone	21	T	3	78	1	A/5	7	"	1,0	180.000	"
Solitaria	27	T	3	78	7	C/1	9	m ²	25	1.422.500	"
Violo Lungo		"	1	29	1	C/1	7	"	14	588.000	"
Teatro Nuovo	66		1	29	4	A/4	4	vani	5,0	700.000	"
" " 65	2	"	1	29	5	A/4	4	"	4,5	630.000	"
" " 65	3	"	1	29	6	A/4	4	"	4,5	630.000	"
" " 65	4	"	1	29	9	A/5	5	"	1,5	187.500	"
" " 65	T	"	1	29	9	A/5	5	"	1,5	187.500	"
Cupa Angera	22	T	36	90	1	A/5	2	"	1,5	157.500	44620
" " 23	T	"	36	90	2	A/5	2	"	1,5	157.500	"
" " 25	1	"	36	90	5	A/5	3	"	2,0	250.000	"
" " 25	1	"	36	90	6	A/5	3	"	2,0	250.000	"
" " 25	1	"	36	90	7	A/5	3	"	1,5	187.500	"


000000



Cupa Angara	25	1	CHI	36	90	8	A/5	3	vani 1,5	187.500	44620
"	25	2	"	36	90	10	A/4	2	" 4,5	652.500	"
"	25	2	"	36	90	11	A/4	2	" 4,5	652.500	"
"	25	3	"	36	90	12	A/4	2	" 6,0	870.000	"
Portaureso	15	1	MON	4	748	2	A/5	4	" 2,0	210.000	44619
"	15	2	"	4	748	3	A/5	4	" 2,0	210.000	"
"	15	3	"	4	748	4	A/5	4	" 2,0	210.000	"
"	15	4	"	4	748	5	A/5	4	" 2,0	210.000	"
"	15	5	"	4	748	6	A/5	4	" 2,5	262.500	"
Salita Concordia	33	T	"	4	693	3	A/5	4	" 1,0	105.000	"
"	34	T	"	4	693	4	A/5	3	" 2,0	180.000	"
"	36	1	"	4	693	5	A/5	4	" 2,0	210.000	"
"	35	1	"	4	693	6	A/5	4	" 1,0	105.000	"
"	35	1	"	4	693	7	A/4	4	" 4,0	560.000	"
"	35	2	"	4	693	8	A/4	4	" 4,0	560.000	"
"	35	2	"	4	693	9	A/4	5	" 2,5	412.500	"
"	35	2	"	4	693	10	A/5	5	" 1,0	125.000	"
"	35	3	"	4	693	11	A/4	3	" 4,0	480.000	"
"	35	3	"	4	693	12	A/4	5	" 2,5	412.500	"
"	35	3	"	4	693	13	A/4	5	" 1,0	165.000	"
"	35	4	"	4	693	14	A/4	4	" 2,0	210.000	"
Vicolo L. Trinita Spagnoli	65	T	"	4	743	7	A/5	6	" 1,0	150.000	"
Vico L. Montecalvario	23	T	"	4	743	1	A/5	8	" 0,5	107.500	"
"	25	T	"	4	743	3	A/5	6	" 1,0	150.000	"
"	22	1	"	4	743	10	A/5	5	" 1,0	125.000	"
"	22	1	"	4	743	11	A/4	4	" 4,5	630.000	"
"	22	1	"	4	743	12	A/4	5	" 2,5	412.500	"
"	22	2	"	4	743	13	A/4	5	" 3,0	495.000	"
"	22	2	"	4	743	14	A/4	5	" 2,5	412.500	"
"	22	3	"	4	743	15	A/4	5	" 3,0	495.000	"
"	22	3	"	4	743	16	A/4	5	" 2,5	412.500	"
"	42	T	"	4	717	1	A/5	4	" 2,5	262.500	"
Vicolo Montecalvario	41	1	"	4	717	2	A/4	4	" 4,5	630.000	"
"	41	2	"	4	717	3	A/4	4	" 4,0	560.000	"

Vicolo Montecalvario	41	3	MON	4	717	4	A/4	4	vani 4,5	630.000	44617					
"	"	41	4	"	717	5	A/4	5	" 4,5	742.500	"					
Vicolo 3 re a Toledo	32	T	"	4	743	8	N/5	5	" 1,5	187.500	"					
"	"	33	1	"	743	9	N/5	5	" 1,5	187.500	"					
"	"	23	T	"	693	2	N/5	5	" 1,0	125.000	"					
Vicolo S. Matteo	60	T	"	4	748	1	C/2	5	m ² 20	372.000	"					
S. Rosa	330	1	AVV	12	46	5	N/2	3	vani 7,5	1.350.000	"					
"	"	15	T	"	11	27	A/5	7	" 0,5	52.500	"					
"	"	17	T	"	11	27	A/5	7	" 0,5	52.500	"					
"	"	16	1	"	14	27	N/5	5	" 1,5	115.500	"					
"	"	16	2	"	14	27	N/5	6	" 2,0	180.000	"					
"	"	16	3	"	14	27	N/2	2	" 6,0	900.000	"					
"	"	29	T	"	14	27	N/4	4	" 4,0	336.000	"					
"	"	29	T2b	"	12	336	A/5	5	" 1,0	77.000	"					
"	"	29	3	"	12	336	A/5	4	" 2,0	132.000	"					
"	"	29	3	"	12	336	N/4	4	" 5,0	420.000	"					
"	"	29	3	"	12	336	N/4	4	" 5,0	420.000	"					
Vico B. Caracciolo	57	1	"	12	336	14	N/4	4	" 5,0	420.000	"					
"	"	57	2	"	8	696	N/2	5	" 5,5	1.457.500	108444					
"	"	57	3	"	8	696	N/2	5	" 5,5	1.457.500	"					
"	"	57	4	"	8	696	N/2	5	" 5,5	1.457.500	"					
Vicolo Nocello	48	2	"	8	696	16	N/2	5	" 5,5	1.457.500	"					
"	"	48	1	"	8	207	A/4	2	" 5,5	557.500	44617					
Carbonara	95	T	VIC	12	692	8	C/2	4	m ² 20	86.000	"					
"	"	95	T	"	12	692	A/5	7	vani 1,0	62.000	44605					
"	"	95	T	"	12	692	A/5	7	vani 1,0	62.000	"					
"	"	95	1	"	12	692	N/5	7	" 1,0	62.000	"					
"	"	95	1	"	12	692	N/5	7	" 3,5	217.000	"					
Coria Oronzio	12	3	"	12	692	15	N/5	6	" 3,5	185.500	"					
Longo Maria	57	T	SLO	12	708	13	N/4	5	" 5,0	385.000	"					
"	"	57	1	"	10	4	N/4	4	" 3,5	367.500	"					
"	"	57	1	"	10	5	A/10	6	" 1,5	1.665.000	126650					
"	"	57	1	"	10	6	A/10	6	" 1,5	1.665.000	"					
"	"	57	1	"	10	7	A/10	6	" 1,5	1.665.000	"					
"	"	57	1	"	10	8	A/10	6	" 1,5	1.665.000	"					
"	"	57	1	"	10	9	A/10	6	" 1,5	1.665.000	"					

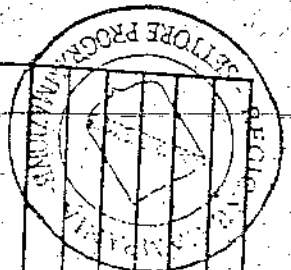
0000009



ALLEGATO N. 7

Longo Maris	57	1	SLO	1	10	16	A/10	6	6	vali 1,5	1.665.000	126650
"	57	2	"	1	10	12	A/2	6	6	" 6,0	1.620.000	"
"	57	2	"	1	10	13	A/2	6	6	" 8,0	2.160.000	"
"	57	3	"	1	10	14	A/2	7	7	" 6,0	1.890.000	"
"	57	4	"	1	10	15	A/2	7	7	" 8,0	2.520.000	"
"	57	4	"	1	10	16	A/2	7	7	" 6,0	1.890.000	"
"	57	4	"	1	10	17	A/2	7	7	" 8,0	2.520.000	"
"	57	4	"	1	10	18	A/2	7	7	" 6,0	1.890.000	"
"	57	5	"	1	10	19	A/2	7	7	" 8,0	2.520.000	"
"	57	6	"	1	10	20	A/2	7	7	" 6,0	1.890.000	"
"	57	6	"	1	10	21	A/2	7	7	" 8,0	2.520.000	"
"	57	7	"	1	10	22	A/2	7	7	" 6,0	1.890.000	"
"	57	7	"	1	10	23	A/2	7	7	" 8,0	2.520.000	"
"	57	8	"	1	10	24	A/2	7	7	" 6,0	1.890.000	"
"	57	8	"	1	10	25	A/2	7	7	" 8,0	2.520.000	"
"	44	T	"	1	25	3	C/2	1	1	m ² 6	17.400	1249232
"	44	T	"	1	25	4	A/5	4	4	vali 2,0	146.000	44617
"	44	1	"	1	25	5	A/2	1	1	" 10,0	1.200.000	"
"	44	2	"	1	25	6	A/4	3	3	" 4,5	405.000	"
"	44	3	"	1	25	8	A/4	3	3	" 5,0	450.000	"
"	44	3	"	1	25	9	A/4	3	3	" 5,5	495.000	"
"	44	4	"	1	25	10	A/4	3	3	" 5,0	450.000	"
"	36	T	"	1	23	1	C/1	7	7	m ² 37	2.179.000	"
"	38	T	"	1	23	2	C/3	3	3	" 38	448.400	"
"	37	1	"	1	23	6	A/4	5	5	vali 3,5	437.500	"
"	37	2	"	1	23	7	A/4	4	4	" 4,5	472.500	"
"	37	2	"	1	23	8	A/4	3	3	" 5,0	450.000	"
"	37	3	"	1	23	9	A/4	3	3	" 5,5	495.000	"
"	37	3	"	1	23	10	A/5	5	5	" 3,5	437.500	"
"	37	4	"	1	23	11	A/4	5	5	" 5,0	625.000	"
"	37	4	"	1	23	12	A/4	5	5	" 3,5	437.500	"
"	37	3	"	1	29	67	A/4	1	1	" 6,0	396.000	"
"	37	3	"	1	29	68	A/5	1	1	" 3,5	157.500	"
"	37	4	"	1	29	69	A/4	1	1	" 6,0	396.000	"
"	37	4	"	1	29	70	A/4	2	2	" 5,0	385.000	"


000009



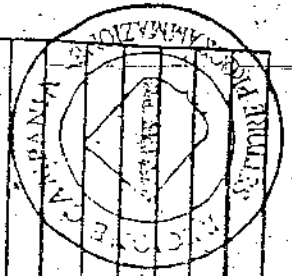
ALLEGATO N. 8

Località	Tipologia	Superficie (mq)	Valore (€)	Altre Info	Superficie (mq)	Valore (€)	Altre Info
Longo Maria	32 T	22	1	C/2 7	35	266.000	126650
"	32A T	22	2	C/2 7	36	273.600	"
"	34	22	3	C/2 7	39	296.400	"
"	35 T	22	4	C/2 7	42	319.200	"
"	33 1	22	5	N/3 4	45	1.080.000	"
"	33 1	22	6	N/3 4	5,5	1.320.000	"
"	33 2	22	7	N/3 4	4,5	1.080.000	"
"	33 2	22	8	N/3 4	5,5	1.320.000	"
"	33 3	22	9	N/3 4	4,5	1.080.000	"
"	33 3	22	10	N/3 4	5,5	1.320.000	"
"	33 4	22	11	N/3 4	5,5	1.320.000	"
"	33 4	22	12	N/3 4	4,5	1.080.000	"
"	50 T	40	31	C/2 2	331	1.125.400	44617
"	4 T	653	2	C/2 8	15	148.500	"
"	3 1	653	6	N/5 7	2,0	124.000	"
"	3 T	653	8	N/5 7	0,5	31.000	"
"	3 1	(6)53	12	N/4 5	5,0	385.000	"
"	3 2	653	15	N/4 4	7,5	495.000	"
"	3 3	653	18	N/4 5	4,5	346.500	"
Vicolo Purgatorio	16 T	117	1	N/5 5	1,5	129.000	"
Ad Arco	17 T	117(1147)	2	N/5 5	1,5	129.000	"
"	18 T	117	3	N/5 3	2,0	124.000	"
"	18 T	117	5	N/5 2	2,0	106.000	"
"	18 1	117	6	N/5 1	3,0	135.000	"
"	18 T	117	7	N/5 3	1,5	93.000	"
"	18 1	117	8	N/5 2	2,0	106.000	"
"	18 1	117	9	N/5 3	2,5	155.000	"
"	18 2	117	10	N/5 3	2,5	155.000	"
"	18 2	117	11	N/4 2	2,5	155.000	"
"	18 3	117	13	N/5 2	5,0	385.000	"
"	18 3	117	14	N/5 2	2,5	132.500	"
"	18 3	117	15	N/4 2	3,5	185.500	"
"	18 3	117	16	N/4 2	4,5	346.500	"
"	18 2	117 (177) 17	16	N/4 2	5,0	385.000	"
"	18 T	117	7	N/5 3	1,5	93.000	"

000500



Vicolo Purgatorio		SLO	117	18	A/S	3	vanil 2,0	124.000	24617
Ad Arco	18 4 1	"	117	19	A/S	3	" 2,0	124.000	"
"	38 T	"	139	3	A/S	3	" 2,0	124.000	"
"	40 T	"	139	4	A/S	6	" 1,0	100.000	"
"	39 T	"	139	12	A/S	6	" 0,5	50.000	"
"	39 1	"	139	14	A/S	5	" 1,5	129.000	"
"	39 1	"	139	15	A/S	1	" 3,5	157.500	"
"	39 1	"	139	16	A/S	1	" 3,5	157.500	"
"	39 2	"	139	17	A/S	6	" 1,0	100.000	"
"	39 3	"	139	18	A/4	2	" 5,5	423.500	"
"	39 4	"	139	19	A/S	5	" 1,5	129.000	"
"	39 T	"	139	20	A/S	3	" 2,0	124.000	"
"	39 1	"	139	22	A/S	3	" 2,0	124.000	"
Vicolo Consolazione 17 T		"	29	1	A/S	5	" 1,0	86.000	"
"	13 T	"	29	9	A/S	2	" 3,0	159.000	"
"	16 T	"	29	26	A/S	5	" 1,0	86.000	"
"	16 T	"	29	27	A/S	1	" 2,0	90.000	"
"	14 T	"	29	28	A/S	1	" 2,0	90.000	"
"	16 T	"	29	29	A/S	4	" 1,0	73.000	"
"	16 T	"	29	30	A/S	2	" 1,5	79.500	"
"	16 T	"	29	31	C/2	4	m ² 26	122.200	"
"	16 T	"	29	32	C/2	4	" 26	112.500	"
"	16 T	"	29	33	A/S	2	vanil 2,0	106.000	"
"	16 T	"	29	34	A/S	2	" 1,5	79.500	"
"	16 T	"	29	35	A/S	2	" 1,5	79.500	"
"	16 T	"	29	36	A/S	2	" 1,5	79.500	"
"	16 T	"	29	37	A/S	1	" 2,5	112.500	"
"	16 T	"	29	38	A/S	2	" 1,5	79.500	"
"	16 T	"	29	39	A/S	2	" 1,5	79.500	"
"	16 T	"	29	40	A/S	2	" 1,5	79.500	"
"	16 T	"	29	41	A/S	2	" 1,5	79.500	"
"	16 T	"	29	42	A/S	2	" 1,5	79.500	"
"	16 T	"	29	43	A/S	2	" 1,5	79.500	"
"	16 T	"	29	44	A/S	5	" 1,0	86.000	"
"	16 1	"	29	45	A/S	1	" 2,5	112.500	"

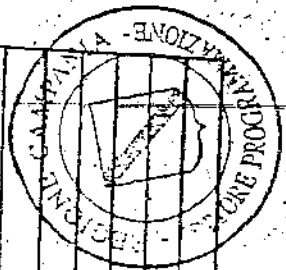


F. P. 508. 01. 02.

ALLEGATO N. 10

Vicolo Consolazione	16 1	SLO	1	29	46	A/4	2	vani 5,0	85.000	44617
"	16 T	"	1	29	48	C/2	4	m ³ 19	89.300	"
"	16 1	"	1	29	49	A/5	2	vani 3,0	159.000	"
"	16 1	"	1	29	50	A/5	2	" 2,5	132.500	"
"	16 1	"	1	29	51	A/5	1	" 4,0	180.000	"
"	16 1	"	1	29	52	A/5	2	" 3,5	185.500	"
"	16 1	"	1	29	53	A/5	5	" 1,5	129.000	"
"	16 1	"	1	29	55	A/5	5	" 1,5	129.000	"
"	16 2	"	1	29	56	A/5	5	" 1,5	129.000	"
"	16 2	"	1	29	57	A/5	1	" 4,0	86.000	"
"	16 2	"	1	29	58	A/5	2	" 3,0	159.000	"
"	16 2	"	1	29	59	A/5	1	" 4,5	202.500	"
"	16 2	"	1	29	60	A/5	1	" 5,5	247.500	"
"	16 2	"	1	29	61	A/5	1	" 4,0	180.000	"
"	16 3	"	1	29	62	A/5	1	" 4,5	202.500	"
"	16 3	"	1	29	64	A/5	2	" 2,5	132.500	"
"	16 3	"	1	29	65	A/5	2	" 2,5	132.500	"
"	16 3	"	1	29	66	C/2	1	m ³ 126	365.400	"
"	2a T	"	1	40	6	C/2	4	" 80	376.000	"
"	1 T	"	1	40	25	A/5	6	vani 0,5	50.000	"
"	1 1	"	1	40	26	A/5	1	" 3,0	135.000	"
"	1a T	"	1	40	27	A/5	1	" 2,5	112.500	"
"	3 1	"	1	40	28	A/5	1	" 2,5	112.500	"
"	3 1	"	1	40	29	N/4	1	" 5,5	363.000	"
"	2 T	"	1	40	5	C/3	3	m ³ 44	519.200	"
"	4 T	"	1	40	7	A/5	2	vani 2,0	106.000	"
"	6/7 T	"	1	25	1	C/2	3	m ³ 38	152.000	"
Consolazione	6 T	"	1	29	2	A/5	4	vani 1,0	73.000	"
"	1 T	"	1	29	3	A/5	5	" 1,5	129.000	"
"	2 T	"	1	29	4	C/1	2	m ³ 18	496.800	"
"	3 T	"	1	29	5	C/3	3	" 50	590.000	"
"	4 T	"	1	29	6	A/5	5	vani 1,5	129.000	"
"	5 T	"	1	29	7	A/5	5	" 2,0	172.000	"
"	7 T	"	1	29	8	C/1	1	m ³ 28	663.600	"
"	6 1	"	1	29	12	N/4	1	vani 6,0	396.000	"

000009



ALLEGATO N. 11

Consolazione	6	1	S/O	1	29	13	A/4	1	Vanl 6,5	429.000	44617
"	6	1	"	1	29	14	A/4	3	" 4,0	360.000	"
"	6	2	"	1	29	15	A/4	1	" 7,0	462.000	"
"	6	2	"	1	29	16	A/4	2	" 5,5	423.500	"
"	6	1	"	1	29	17	A/4	1	" 6,5	429.000	"
"	6	1	"	1	29	18	A/4	2	" 4,5	346.500	"
"	6	2	"	1	29	19	A/5	1	" 3,5	157.500	"
"	6	2	"	1	29	20	A/5	1	" 3,0	135.000	"
"	6	2	"	1	29	21	A/4	2	" 5,5	423.500	"
"	6	3	"	1	29	22	A/4	1	" 6,0	396.000	"
"	6	1	"	1	29	25	A/5	6	" 1,0	100.000	"
(Via S. Patrizia)	Fondaco S. Paolo	8	1	1	117	21	A/5	4	" 1,5	109.500	"
"	"	9	T	1	117	22	A/5	4	" 1,5	109.500	"
"	"	11	T	1	117	23	A/5	6	" 1,0	100.000	"
"	"	12	T	1	117	24	C/2	4	m ² 75	352.500	"
"	"	10	T	1	117	25	C/6	2	" 22	374.000	"
"	"	10	T	1	117	26	A/5	7	Vanl 0,5	60.000	"
"	"	10	T	1	117	27	A/5	6	" 1,0	100.000	"
"	"	10	1	1	117	28	C/2	7	m ² 9	68.400	"
"	"	10	1	1	117	29	A/5	1	Vanl 3,0	135.000	"
"	"	10	1	1	117	30	A/5	1	" 3,5	157.500	"
S. Patrizia	2	T	"	1	40	1	A/5	6	" 1,0	100.000	"
"	2bis	T	"	1	40	2	A/3	5	" 1,5	"	"
Vicoletto I	Pontenovo	25	T	VIC	12	890	C/2	6	m ² 20	198.000	108444
"	"	25	T	"	12	890	A/4	5	Vanl 1,5	115.500	"
"	"	25	1	"	12	890	A/4	6	" 3,5	315.000	"
"	"	25	1	"	12	890	A/4	6	" 2,0	180.000	"
"	"	25	2	"	12	890	A/4	7	" 3,5	367.500	"
"	"	25	2	"	12	890	A/4	7	" 2,0	210.000	"
"	"	25	3	"	12	890	A/4	7	" 3,5	367.500	"
"	"	25	3	"	12	890	A/4	7	" 2,0	210.000	"
"	"	25	4	"	12	890	A/4	7	" 3,5	367.500	"
"	"	25	4	"	12	890	A/4	7	" 2,0	210.000	"
"	"	25	5	"	12	890	A/4	7	" 3,5	367.500	"
"	"	25	5	"	12	890	A/4	7	" 2,0	210.000	"
"	"	25	5	"	12	890	A/4	7	" 3,5	367.500	"
"	"	25	5	"	12	890	A/4	7	" 2,0	210.000	"


0005109



ALLEGATO N. 12

Vicoletto I	Pentimovra	25	6	VIC	12	890	13	N/4	7	vani 3,5	367.500	108444
"	"	25	6	"	12	890	14	N/4	7	" 2,0	210.000	"
P.zza Consolazione	2bis	T	S1	SLO	1	40	3	C/3	3	m ² 41	483.400	4412
"	"	2	S1	"	1	40	4	C/3	2	" 60	606.000	"
"	"	1	T	"	1	40	9	N/5	1	vani 4,0	180.000	"
"	"	1	T	"	1	40	10	C/2	4	m ² 37	173.900	"
"	"	1	T	"	1	40	11	C/2	6	" 17	110.500	"
"	"	1	T	"	1	40	12	N/5	3	vani 0,5	31.000	"
"	"	1	1	"	1	40	13	N/5	1	" 3,0	135.000	"
"	"	1	2	"	1	40	14	N/4	1	" 8,0	528.000	"
"	"	1	2	"	1	40	15	N/5	2	" 1,5	79.500	"
"	"	1	2	"	1	40	16	N/5	3	" 1,0	62.000	"
"	"	1	2	"	1	40	17	N/5	2	" 1,5	79.500	"
"	"	1	2	"	1	40	18	N/5	2	" 1,5	79.500	"
"	"	1	2	"	1	40	19	N/5	2	" 1,5	79.500	"
"	"	1	3	"	1	40	20	N/4	1	" 7,5	495.000	"
"	"	1	3	"	1	40	21	N/4	1	" 7,0	462.000	"
"	"	1	4	"	1	40	22	N/2	1	" 9,0	1.080.000	"
"	"	1	4	"	1	40	23	N/4	2	" 5,5	423.500	"
"	"	1	4	"	1	40	24	N/4	2	" 5,5	423.500	"
Piazza Cavaliere	55/56	T	"	"	1	10	1	C/1	8	m ² 38	2.606.800	126650
"	"	53/54	T	"	1	10	2	C/1	8	" 55	3.773.000	"
Tribunali	224	T	"	VIC	14	388	1	C/1	9	" 71	3.656.500	44617
OSP. INCURABILI	Matia Longo	50	"	"	1	640	12-58-39-40-50-8	B/2	1	m ² 108673	456.426.690	"
OSP. GEST. E MARIA	D. Caturone	1	"	AVV	1	25	"	B/2	U	" 39425	169.527.500	"

OO.RR. DI NAPOLI



ALLEGATO N. 13

SS. ANNUNZIATA	VIA	n.°	Dep. Int.	Set.	Bl.	num. s. m. s.	alt.	SA	Cl.	U. m. s.	Consistenza	Rendita	Linee
	Egiziacca s. Forcella	24	T1	"	"	31	4	13	C/1	6	m ² 117	5.920.200	202392
	"	22	T1	"	"	"	5	"	C/1	"	" 89	4.503.400	
	"	16	T1	"	"	"	6	"	A/5	9	vani 1	170.000	
	"	14	T	"	"	"	7	"	C/1	6	m ² 44	2.226.400	
	"	12	T-S1	"	"	"	8	"	C/1	5	" 101	4.393.500	
	"	8-10	T	"	"	"	9	"	C/1	6	" 24	1.214.400	
	Annunziata	39	T	"	"	33	3	"	C/1	6	" 27	1.366.200	
	"	40	T	"	"	"	4	"	C/1	6	" 27	1.366.200	
	"	44	T	"	"	"	7	"	C/1	5	" 59	2.566.500	
	"	46	T	"	"	"	8	"	C/3	5	" 63	1.014.300	
	"	47	T	"	"	"	9	"	C/3	5	" 62	998.200	
	"	50	T	"	"	"	11	"	C/1	3	" 31	1.825.900	
	Egiziacca s. Forcella	48	T	"	"	"	15	"	C/1	7	" 17	1.001.300	
	"	46	T	"	"	"	16	"	C/1	7	" 35	2.061.500	
	Annunziata	43	T	"	"	"	19	"	C/2	9	" 26	270.400	
	"	46	T	"	"	"	20	"	C/2	9	" 36	374.400	
	"	43	1	"	"	"	21	"	A/5	5	vani 2,5	215.000	
	"	43	1	"	"	"	23	"	A/4	6	" 3,5	525.000	
	"	43	2	"	"	"	24	"	A/4	4	" 5	525.000	
	"	43	3	"	"	"	25	"	A/4	4	" 5,5	577.500	
	"	43	3	"	"	"	26	"	A/4	6	" 3,5	525.000	
	"	43	4	"	"	"	27	"	A/4	4	" 5	525.000	
	Annunziata	43	4	"	"	"	28	"	A/2	4	vani 7	1.365.000	
	"	43	4	"	"	"	29	"	A/4	6	vani 3,5	525.000	

0000109





"	45 T	M/1	33	30	"	C/2	11	m ³	4	57.200	
"	45 T	"	"	31	"	A/4	6	vani	3,5	525.000	
"	45 I	"	"	32	"	A/4	5	"	4,5	562.500	
"	45 I	"	"	33	"	A/4	6	"	3	450.000	
"	45 I	"	"	34	"	A/4	6	"	3,5	525.000	
"	45 2	"	"	35	"	A/4	4	"	7	735.000	
"	45 2	"	"	36	"	A/4	5	"	4	500.000	
"	45 3	"	"	37	"	A/4	4	"	6	630.000	
"	45 3	"	"	38	"	A/4	4	"	6	630.000	
"	45 3	"	"	39	"	A/4	4	"	4,5	472.500	
"	45 3	"	"	40	"	A/4	4	"	4	420.000	
"	45 I	"	"	41	"	A/5	5	"	2,5	215.000	
"	48 T-SI	"	"	42	"	C/2	9	m ³	68	707.200	
"	48 I	"	"	43	"	C/2	7	"	50	380.000	
"	48 I	"	"	6	"	C/2	7	"	-	-	
"	48 I	"	"	44	"	A/4	5	vani	4,5	562.500	
"	48 I	"	"	7	"	A/4	5	"	-	-	
"	48 I	"	"	45	"	C/2	7	m ³	153	1.162.800	
"	48 I	"	"	46	"	A/4	6	vani	3	450.000	
"	48 2	"	"	47	"	A/4	4	"	6,5	682.500	
"	48 2	"	"	48	"	A/4	6	"	3	450.000	
"	48 3	"	"	49	"	A/4	6	"	3	450.000	
"	48 4	"	"	50	"	A/4	4	"	6,5	682.500	
"	51 I	"	"	54	"	A/4	5	"	4	500.000	
Egit. a Porcella	38 T	"	36	2	"	C/2	9	m ³	24	249.600	
"	36 T	"	"	3	"	C/3	7	"	24	525.600	
"	32 T	"	"	5	"	C/1	7	"	30	2.592.000	
"	26-28-30 T	"	31	106	"	C/1	7	"	154	9.070.600	1253785
"	40 T	"	36	1	"	"	"	"	"	"	
"	42 T	"	33	18	"	C/2	11	"	21	300.300	
"	44 T	"	"	17	"	C/2	11	"	21	300.300	
Annunziata	51 T	"	"	51	"	C/2	9	"	20	208.000	
"	41 T	"	"	5	"	C/1	5	"	50	2.175.000	1208291

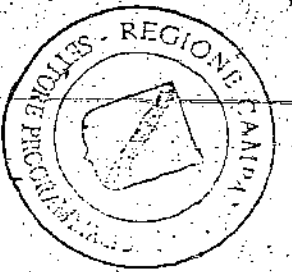


ALLEGATO N. 15

	Annunziata	42 T	Mer.	33	6	13	C/1	7	m ³	52	3.062.800	
"	"	43 1	"	"	22	"	C/2	7	"	123	934.800	
"	"	49 T	"	"	10	"	C/1	6	"	51	2.580.600	
Egiz. & Forcella	50 T	"	"	"	14	"	C/1	10	"	6	557.400	
Annunziata	51 1	"	"	"	53	"	A/4	5	vari	4	500.000	
"	"	51 1	"	"	52	"	A/4	5	"	3,5	437.500	
"	"	51 2	"	"	55	"	A/4	4	"	6	630.000	
"	"	51 2	"	"	56	"	A/4	4	"	5	525.000	
"	"	51 3	"	"	57	"	A/4	4	"	6	630.000	
"	"	51 3	"	"	58	"	A/4	4	"	5,5	577.500	
"	"	51 4	"	"	59	"	A/4	4	"	6,5	682.500	
"	"	51 4	"	"	60	"	A/4	5	"	6	750.000	
"	"	52 T-1	"	"	12	"	C/1	7	m ³	43	2.532.700	
"	"	53 T-1	"	"	13	"	C/1	7	"	63	3.710.700	
Egiz. & Forcella	18 T.	"	"	31	101	"	C/2	5	"	42	231.000	1249938
"	"	18 T	"	"	102	"	C/2	6	"	6	39.000	
"	"	18 1	"	"	103	"	B/4	1	m ³	1.127	4.620.700	
"	"	18 2	"	"	104	"	B/4	1	"	1.536	6.297.600	
"	"	18 T	"	"	105	"	C/2	5	m ³	26	143.000	

SS. Annunziata

000509




ALLEGATO N. 16



MUNICIPIO		CANTONE		INDIZIO ALZONDI CAMPANIA		CONSISTENZA		RENDITA					
Via	n. loc. p. in	Set.	figl.	num.	sub.	cat.	cl.	um.	m. q.				
Osp. Ascalesi - S. Genaro	S. Antonio Abate 248	4	Vic	11	166	13	8	A/4	5	vani	5	385.000	49708
	"	4	Vic	11	166	14	8	A/4	5	"	7,5	577.500	49708
	"	5	Vic	11	166	15	8	A/5	6	"	3,5	185.500	49708
	Nardone	45	Sib.	11	295	5	12	A/4	5	"	3	495.000	44601
	"	1	Sib.	11	295	6	12	A/4	3	"	3	360.000	44601
	Ventaglieri	15	Avv.	11	739	9	7	A/2	1	"	9	1.125.000	44626
	Salita Paradiso	44	Mon	4	302	11	12	A/4	4	"	4,5	630.000	"
	Vic Pall. S. Liborio	16	Mon	4	39	5	12	C/2	7	"	3	75.900	"
	"	"	Mon	4	39	6	12	C/2	6	"	19	412.300	"
	"	"	Mon	4	39	7	12	A/5	5	"	1	125.000	"
(Ospedale S. Genaro)	S. G. Del Poveri	25	Sib.	3	92	7	7	B/1	1	m ²	107.181	385.851.600	"
	S. A. Abate	248	Vic.	11	165	1	8	A/5	8	vani	1,5	109.500	"
	"	"	"	11	166	4	8	A/5	8	m ²	34.20	"	"
	"	247	T	11	166	1	8	C/1	4	"	42,0	1.008.000	"
	"	248	T	11	166	2	8	A/5	8	vani	1,5	109.500	"
	"	"	T	11	166	3	8	A/5	7	"	1,5	93.000	"
	"	249	T	11	166	5	8	A/5	7	"	2	124.000	"
	"	248	T	11	166	6	8	A/5	7	"	1	62.000	"
	"	248	T	11	166	7	8	A/4	5	"	7	539.000	"
	"	248	T	11	166	8	8	A/4	6	"	4,5	405.000	"
	"	248	T	11	166	9	"	A/4	5	vani	4,5	346.500	"

000051
16/163



ALLEGATO N. 17

	S. A. Abate	248	2	Vic.	11	166	10	8	A/4	5	vani	7,5	577.500	
	"	"	3	"	"	"	11	"	A/4	"	"	7,5	577.500	
	"	"	"	"	"	"	12	"	A/4	6	"	5	450.000	
	"	"	SI	"	"	"	16	"	C/2	10	m ²	15	202.500	
	Napoli	62	T.	Pon.	13	732	8	9	A/5	3	vani	2	96.000	44627 (V. P. 40/948)
	Montesilvano	2	"	Ste.	4	559	1	7	A/5	5	"	1,5	115.500	44373
	"	28	"	"	"	"	2	"	C/2	2	m ²	52	618.800	"
	"	"	1	"	"	"	3	"	A/4	4	vani	6,5	546.000	"
	San Petillo	10	2	Sto.	2	37	6	13	A/4	5	"	4,5	562.500	137516
	"	"	5	"	"	"	7	"	A/4	5	"	3,5	437.500	"
	"	"	3	"	"	"	8	"	A/4	5	"	4,5	562.500	"
	"	"	3	"	"	"	9	"	A/4	5	"	3,5	437.500	"
	"	"	7	"	"	"	11	"	A/4	5	"	3,5	437.500	"
	(Sorgente Idrotentrale) (Pozzuoli)	Caso Umberto I°	191 T 1-2	-	35	200 346 348	-	-	D/4	-			54.150.000	417 (Pozzuoli)

Ass. S. Craxiano

000509



MUNICIPIO		CATEGORIA		INDICAZIONE		INDICAZIONE		INDICAZIONE		INDICAZIONE		INDICAZIONE		INDICAZIONE		INDICAZIONE		
Comune	Località	Tipologia	Sez.	Fig.	num.	mb.	20	cat.	col.	lit.	lit.	lit.	lit.	lit.	lit.	lit.	lit.	
Osp dei Pellegrini	Montecalvario	41	2	Mon	4	530	8	12	A/2	5	vani	9,5	2.707.500	1085809				
	S. Nicandro	12	T	Sto	6	179	2	7	A/5	6	"	1,5	135.000					
	"	11	T	"	"	"	7	"	C/6	1	m ²	51	295.800					
	"	11	T	"	"	"	8	"	C/2	3	"	30	417.000					
	"	11	1	"	"	"	13	"	A/2	1	vani	8,5	1.062.500					
	A. Villani	51	T-1	"	"	"	3	"	A/5	6	"	1,5	135.000					
	P. zza Nicandro	11	2	"	"	"	14	"	A/2	2	"	8	1.200.000	1208117				
	Fiume	38	1	"	90	178	4	1	A/3	3	"	5	875.000	4974 (Grosseto)				
	fu Domenico																	
	E.N.P.I	Chiatamone	33	T	Sto	3	405	1	12	C/1	10	m ²	49	3.243.800	131604			
	"	"	"	T	"	"	"	3	"	C/6	7	"	40	1.032.000				
	"	"	"	T	"	"	"	4	"	A/5	7	vani	2,5	450.000				
	"	"	"	T	"	"	"	5	"	A/10	5	"	5	5.125.000				
"	"	"	2	"	"	"	7	"	A/10	6	"	1,5	1.792.500					
"	"	"	3	"	"	"	8	"	A/10	6	"	13	15.535.000					
"	"	"	4	"	"	"	9	"	A/10	6	"	16	19.120.000					
"	"	"	5	"	"	"	10	"	A/10	6	"	8	9.560.000					
"	"	"	5	"	"	"	11	"	A/10	6	"	9,5	11.352.500					
"	"	"	6	"	"	"	12	"	A/10	6	"	8	9.560.000					
"	"	"	6	"	"	"	13	"	A/1	6	"	9,5	6.080.000					

000051



INAMI	S.G. Artigiano	64	1-2-3	Avv.	8	952	---	6	B/2	m ³	11.326	52.099.600	1197450/034	
C.P.A.	C.so V. Emanuele	690	T	Chi	13	162	---	11	B/2	"	4.371	24.914.700	14688	
	L. Armanni	16	T-1	Slo	1	48	---	13	B/2	"	3.100	15.190.000		
COMUNE DI NAPOLI	P.zza Municipio	84	3 8	Por.	2	213	41	13	A/10	7	11	14.245.000	106908	
CASSA ARTIGIANI	Chieti	24	1 1	Vic.	9	5	19	8	B/4	2	m ²	2.695	14.822.500	130443
	"	24	1-5	Vic.	9	5	28	8	A/10	4	vani	6	5.070.000	"
ENP.A.S.	G.Recco	21	S-T-1	Avv.	8	1286	4	6	B/2	U	m ²	1.559	7.171.400	115204
	P.zza Nazionale	94	T-1-2	Vic.	4	469	3	8	B/2	2	"	4.550	22.750.000	"
	"	94	2	Vic.	4	469	26	8	A/2	5	vani	6,5	1.560.000	"

000509

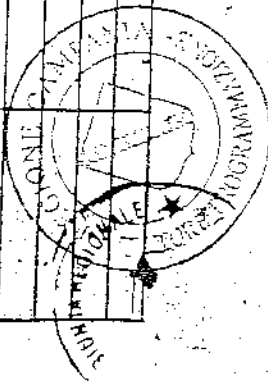


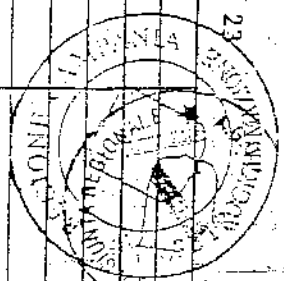
MUNICIPALITÀ		CATEGORIA		DESCRIZIONE		CANTONI		CONSISTENZA		RENDITA			
Comune	Via	n°	cat. P. int.	Sez.	Int.	num.	sub.	zo.	cat.	cl.	lit. m.	lit. m.	lit. m.
Osp. Elena d'Aosta													
(Terraneo)	Cagnazzi	29		STE	4	99	1	7	B/1	2	m ³ 2384	10.251.200	48705*
(Abitazione)	Salita Cinesi	18-19-20	T	STE	4	"	3	"	A/4	3	vani 3,5	252.000	
(Abitazione)	"	16-17	T	STE	4	"	2	"	A/4	2	" 4	244.000	
(Abitazione)	"	20-21	T	STE	4	"	4	"	A/4	3	" 3,5	252.000	
(Ospedale)	"	15	1-2-3	STE	4	88	"	"	B/2	U	m ³ 23.989	103.152.700	
(Terraneo)	Salita Stella	31	T	STE	6	268	1	"	A/5	5	vani 1,5	115.500	
(Terraneo)	"	32	T	STE	4	"	5	"	A/5	4	" 1	66.000	
(Box)	"	32	T	STE	4	"	6	"	A/5	4	" 1	66.000	
(Terraneo)	"	32	T	STE	4	"	7	"	A/5	1	" 5	205.000	
(Abitazione)	"	32	2	STE	4	"	11	"	A/4	4	" 5,5	462.000	
* Partita in testa a Pio Monte della Misericordia													



DESCRIZIONE	UBICAZIONE	IDENTIFICAZIONE EXISTENTE	CONSISTENZA	INDICAZIONE						
	Via	1° ed. P. Int.	Sec.	RL	num.	sub.	2° ed.	ed.	Ed. Tot. Num.	lit.
Osp. SS. Annunziata										
(ospedale - parte)	Egiz a Forcella	18	MBR	3	31					B/2
(deposito - magazzino)	Annunziata	21/a	"	13	645	1				C/2
DO. Arcaleni - S. Gennaro										
(osp. Acatelesi)	Egiz a Forcella	31								
(eserc. Comm. Ricreat.)	"	31								
(Basil. S. G. extra Moente)	S. Gennaro al Poveri									
(Scuola Infermeria)	"	136								
(Centro Crisi U.O.S.M.)	"	136								
(Eserc. Comm. Ricreat.)	Cesare Falcone	5	PEN	7	98	3				C/1
(Abitazione)	Nardones	45	SFE	1	295	5				A/4
(Abitazione)	Montesilano	28	STE	1	559	A				A/4
(Abitazione)	"	28	"	1	559	B				A/4
(Abitazione)	"	28	"	1	559	C				A/4
(Abitazione)	"	28	"	1	559	D				A/4
Osp. Pellegrini										
(Locale)	Salita S. Raffaele	20	AVV							B/2
(Locale)	"	20	"							B/2
(Locale)	"	20	"							B/2
(Port. - Casa Custode)	"	20	R	1	12					A/3

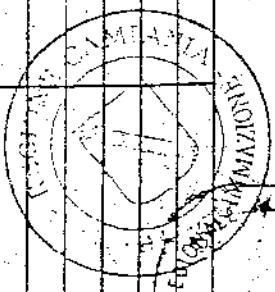
(Abitazione)	Salita S. Raffaele	20	R	2	"	12	A/3	
(Abitazione)	"	20	R	3	"	12	A/3	
(Abitazione)	"	20	1	4	"	12	A/3	
(Abitazione)	"	20	1	5	"	12	A/3	
(Abitazione)	"	20	1	6	"	12	A/3	
(Abitazione)	"	20	1	6?	"	12	A/3	
(Abitazione)	"	20	1	7	AVV	12	A/3	
(Abitazione)	"	20	2	8	"	12	A/3	
(Abitazione)	"	20	2	9	"	12	A/3	
(Abitazione)	"	20	2	10	"	12	A/3	
(Abitazione)	"	20	2	11	"	12	A/3	
(Abitazione)	"	20	2	12	"	12	A/3	
(Abitazione)	"	20	2	13	"	12	A/4	
(Abitazione)	"	20	2	14	"	12	A/4	
(Abitazione)	"	20	2	15	"	12	A/4	
(Abitazione)	"	20	2	16	"	12	A/4	
(Abitazione)	"	20	3	17	"	12	A/3	
OSP. V. Pellegrini (Ospedale)	Portamedina	41						
OSP. S. Giov. Bosco (Eserc. Comn. Riccati)	F. M. Brigante	255	T		SCA		C/1	
(Locale)	"	255	T					
(Locale)	"	255	T					
(Locale)	"	255	T					
(Locale)	"	255	T					
(Locale)	"	255	T					
(Locale)	"	255	R					
(Rep. Psich. N. Pellegrini)	"	255						
(Rep. Psich. N. Pellegrini)	"	255						
E. N. P. I.	S. Lorenzo da Brindisi				AVV	12	B/2	
	Chiatrone	33	1		SFH	3	405	6
	"	34			SFH			
L. N. A. M.	D. Wispate	67					B/2	
								mi 4362,10 (vecch. tend. presunta
								1.101.120)





COLIBRETTI		M. A. Acquaviva 45	VIC	4	252	2	nr 1594
C.P.A.							
(Abitazione)	Tasso	254 S	CHI	38	173	2	A/2
(Abitazione)	"	254	"	38	173	6	A/5
(Abitazione)	"	254 T 1	"	38	173	1	A/2
(Abitazione)	"	254 2	"	38	173	4	A/2
(Abitazione)	"	254 2 5	"	38	173	5	A/2
(Abitazione)	Tasso	254 1 3	CHI	38	173	3	A/2
(Abitazione)	"	254 1 3?					A/2
(C. Geremica-abitazione)	F. Petarca	T		36			A/5
(C. Geremica-abitazione)	"	T		36			A/5
(C. Geremica-abitazione)	"	T		36			A/5
(C. Geremica-abitazione)	"	T		36			A/5
(C. Geremica-abitazione)	"	1		36			A/5
(C. Geremica-abitazione)	"	T		36			A/5
(C. Geremica-abitazione)	"	T		36			A/5
(C. Geremica-abitazione)	"	T		36			A/5
(Chiesa Inagibile) erollata	"	"		36			A/5
(Polizia di Stato)	"	T					B/4
(Centro Sismico)	"	1					B/4
(Osserv. Vesuviano)	"	2					B/4
(Comuna di Napoli)	"	IN					B/4
(C. NA Uff. Urbanistica)	"	IN					B/4
(20° Circolo N.U.)	"	ST					B/4
(Condotta Medica)	"	T					B/4
(Locale)	"	T		36			C/2
(Locale)	"	T		36			C/2
(Locale)	"	T		36			C/2
(Locale)	"	T		36			C/2
(Centro Tutela Handic.)	"	"					C/2
(Deposito)	Noi allo Scudillo	24 T	SCA				
(I.T.C. Pietravalle plus A)	"	24	"				
(" " " B)	"	24	"				

(Cedina elettr/gas)	Noel allo Scudillo	24	T	"				
(Partin. - Casa Custode)	Scudillo a Pietrav.	24	T	SCA			N/3	
Post Sanat USL 42	"	24		"				
Post Sanat USL 40	"	24		"				
Post Sanat Uffici	"	24		"				
Osp. Elena d'Aosta								
(Abitazione)	Fonia	76	3 23	SIO	12	2	A7	N/2
(Abitazione)	"	76	3 24	"	12	2	B7	N/2
(Scuola infermeri)	Cagnezzi	29		STB				
(Ticket)	"	29	T	"				
(Esercizio commerciale)	"	29	T	"				
(Locale)	"	29	T	"				
(Locale)	"	29	T	"				
(Casotto)	"	29	T	"				
(Deposito magazzino)	Salita Stella	32	T	"	6	268	D7	C/2
(Deposito magazzino)	"	32	T	"	6	268	B7	C/1
(Terraneo)	"	32	T	"	6	268	C7	C/2
(Deposito magazzino)	"	32	R	"	6	268		C/2
(Abitazione)	"	32	1	"	6	268	I7	A/2
(Abitazione)	"	32	1 7	"	6	268	H7	A/3
(Abitazione)	"	32	3 14	"	6	268	L7	A/3
(Abitazione)	"	32	3 15	"	6	268	N	A/4
Osp. Incurabili								
(Box)	Longo Maria	50	T	SIO	1	40	87	C/6
Osp. S. Paolo								
(Deposito - Magazzino)	Terracina	219	T					
(")	"	219	T					
(Locale)	"	219	T					
(Ospedale)	"	219			183	177		6163 da accettare




000009

509/01

ALLEGATO N. 25

Osp. Loreto Crispi						
(Locale)	M. Schiupa	11 T	CHI			
(")	"	11 T	"			
(Ospedale)	"	11	"			
Osp. Loreto Mare						
(Ospedale)	Vicolo F. 4 Loreto		MER			
C.T.O.						
(Locale)	Colli Aninet	21 T	SCA			
(Gappella)	"	21	"			
(Ospedale)	"	21	"			
Ospedale Frullone						
(Corpo Centrale)	Cupa Principe	13/a				
(Ospedale)	"	13/a				
(")	"	13/a				
(")	"	13/a				
(Centro Sociale)	"	13/a				
(Serv. Tecn. Ospedaliero)	"	13/a				
(Riabilitazione - rudere)	"	13/a				

beni carenze catastali

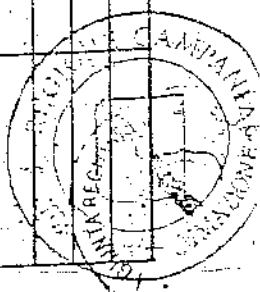


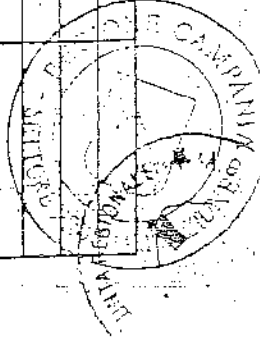
000509



DENOMINAZIONE		IDENTIFICAZIONE		SISTEMA		SISTEMAZIONE		SISTEMAZIONE		SISTEMAZIONE	
Via	n.°	Sett.	Fig.	num.	sub.	cat.	cat.	cat.	cat.	cat.	cat.
OO.RR. DI NAPOLI	S. Eligio	9	T	7	607	---	---	A/5			
"	"	9	T	7	607	---	---	C/1			
"	"	9	T	7	607	---	---	C/1			
"	"	9	T	7	607	---	---	C/1			
"	"	9	T	7	607	---	---	C/1			
"	"	33	T	430	---	---	---	A/4			
"	"	7	1	374	5	---	---	A/5			
"	"	19	T	208	---	---	---	A/5			
"	"	19	T	208	---	---	---	A/2			
"	"	57	T	321	B7	---	---	?			
"	"	37	T	382	---	---	---	C/2			
"	"	8	1	229	---	---	---	---			
"	"	95	T	692	---	---	---	---			
"	"	25	T	78	5	---	---	A/5			
"	"	65	4	29	---	---	---	A/4			
"	"	18	1	151	M1?	---	---	A/4			
"	"	18	1	151	N1?	---	---	A/5			
"	"	18	1	151	O1?	---	---	A/4			
"	"	18	1	151	P1?	---	---	A/4			
"	"	16	T	151	M?	---	---	---			
"	"	16	1	151	---	---	---	A/5			
"	"	6	T	265	---	---	---	---			
"	"	26	T	90	4	---	---	A/5			
"	"	23	T	90	---	---	---	A/5			

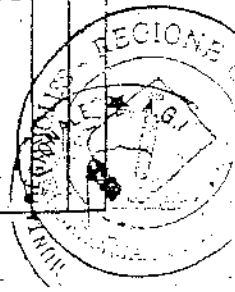
"	"	25	S	"	36	90	4	4	C/2
V.lio III Consiglio	1	T	MON	4	103	4			A/5
Portacarse	15	5	"	4	748				C/2
V.lio Montecalvario	41	4	"	4	717	5 FR?			A/4
"	"	41	5	"	4	717	5 FR?		A/4
"	"	41	5	"	4	717	5 FR?		A/4
"	"	41	6	"	4	717			A/4
Vicolo Trinita degli Spagnoli	64	1	"	4	743	6			A/5
Vicolo Canale a Taverna Penta	22/b	T	"	4	693	14			A/5
Vicolo Toia	45	T	"	4	743				
Gesu e Maria	18	T	AVV	11	26				C/6
"	"	16	1	"	11	27	1-3?		A/5
"	"	16	2	"	11	27	4?		A/2
"	"	16	3	"	11	27	5?		A/4
"	"	16	T	"	11	27			
S. G. del Nidi	29	1	"	12	336	7			A/4
"	"	29	1	"	12	336	8		A/4
"	"	29	2	"	12	336	A?		A/4
"	"	29	2	"	12	336	B?		A/4
"	"	29	2	"	12	336	C?		A/4
"	"	29	1	"	12	336	9		A/4
"	"	29	T	"	12	336	1		A/5
"	"	29	T	"	12	336	2		A/5
"	"	29	T	"	12	336	3		A/5
"	"	29	T	"	12	336	5-6		A/5
Carbonara	95	T	VIC	12	692	C?			A/5
Costa Orozio	12	T	"	12	708	5			A/5
"	"	12	2	"	12	708	12		A/5
"	"	12	T	"	12	708	8		A/5
Longo Maria	37	1	SLO	1	23	5			A/4
"	"	31	3	"	1	40			A/4
"	"	31	4	"	1	40			A/4





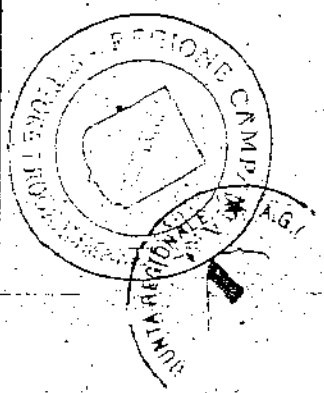
"	"	50	2	"	1	40	---	---	A/3
Longo Maria	50	2	SLO	1	40	---	---	---	A/3
"	"	50	2	"	1	40	---	---	A/1
"	"	50	1	"	1	40	---	---	A/3
"	"	50	3	"	1	40	---	---	A/3
"	"	50	3	"	1	40	---	---	A/5
"	"	44	T	"	1	25	---	---	C/2
"	"	37	T	"	1	23	3	---	C/2
"	"	37	T	"	1	23	4	---	C/2
"	"	33	T	"	1	22	3	---	C/2
"	"	50	T	"	1	40	---	---	C/2
"	"	57	S-T	"	1	10	---	---	C/2
"	"	44	T	"	1	25	2	---	A/5
Vicolo S. Sofia	3	1	VIC	12	653	9	*	---	A/5
"	"	3	1	"	12	653	---	---	A/5
"	"	3	S	"	12	653	27	---	C/2
"	"	3	T	"	12	653	---	---	C/2
"	"	3	T	"	12	653	---	---	C/2
Vicolo Purgatorio	18	2	SLO	1	117	---	---	---	A/4
Ad Arco	18	2	"	1	117	A?	---	---	A/5
"	"	18	2	"	1	117	14	---	A/5
"	"	18	3	"	1	117	77	---	C/2
"	"	18	T	"	1	117	---	---	C/2
"	"	39	1	"	1	139	21	---	A/5
L. Armani	17-18		"	1	---	---	---	---	A/5
"	"	21	T	"	1	40	---	---	A/5
Vicolo Consolazione	16	1	SFE	1	29	---	---	---	A/5
"	"	12	1	"	1	29	H?	---	A/5
"	"	5	T	"	1	40	---	---	A/5
Fondaco S. Paolo	7	T	SLO	1	117	20	---	---	A/5
Vicolo Foglio	17	T	VIC	12	708	2	---	---	A/5
A Carbonara	18	T	"	12	708	3	---	---	A/5
"	"	18	T	"	12	708	3	---	A/5
Largo Madonna			"	1	227	---	---	---	A/4

00000000



	Delle Grazie	7	1						
	Tribunali	228	3	VIC	13	388	---	---	
	"	224	1	"	13	388			
	"	224	1	"	13	388			
	"	224	1	"	13	388			
	"	224 a-b	T	"	13	388			C/1
	"	224	1	"	13	388			A/3
	P.zza Dante	47	T	SGU	1	80	3		C/1
	Vicoletto I Salita	25 b	T	VIC	12	890	1		
	Pontenuovo								


000509



OO.RR. DI NAPOLI	Via	n°	te	plm	Sed	Sp	mut	Aut	va	cat	cl	cl	Valm	Rend	Valm
	Vico Nocelle	48	1		AVV	8	389	2	7	A/2	4	vanl	4,5	967.500	126650
	Maria Longo	56	T		SLO	1	10	3	13	C/1	7	m ²	34	2.002.600	"
	"	57	1		SLO	1	10	11	13	A/10	6	"	1,5	1.665.000	"
	Sopramuro	8	1		VIC	13	634	3	8	A/4	6	vanl	3,5	315.000	44606
	"	8	2		VIC	13	634	4	8	A/4	6	"	3,5	315.000	"
	"	8	3		VIC	13	634	5	8	A/4	5	"	4,5	346.500	"
	Salvator Rosa	172	T		AVV	8	591	9	9	A/5	3	"	1,0	48.000	44617
	"	172	T		"	8	591	10	6	A/5	2	"	2,5	132.500	"
	"	172	1		"	8	591	12	6	A/4	2	"	6,0	630.000	"
	"	172	1		"	8	591	15	6	A/4	4	"	3,5	525.000	"
	"	172	2		"	8	591	16	6	A/4	4	"	4,0	600.000	"
	Battistello Caracciolo 33/a	T			"	8	701	10	6	C/6	6	m ²	12	205.200	"
	Tartaria	52	T		"	12	718	1	7	C/2	3	"	5,6	778.400	"
	"	48			"	12	717	2	7	A/5	4	vanl	2,5	165.000	"
	"	49	T 1		"	12	717	3	7	A/5	5	"	2,0	154.000	"
	"	50	T		"	12	717	4	7	A/5	7	"	1,5	99.000	"
	Vic. 2 Consiglio	1	T		MON	193	193	4	12	A/5	8	"	0,5	107.500	"
	Vic. Lungo				"	4	743	2	12	A/5	4	"	2,0	210.000	"
	Montecalvario	24	T 1		"	1	743	6	12	A/5	4	"	2,0	210.000	"
	"	64	T		"	1	743	6	12	A/5	4	"	2,0	210.000	"
	Vicolo Venti	17 bis	T		SCA	23	442	29	3	A/5	2	"	1,0	58.000	"
	"	18	T		"	23	442	31	3	C/2	3	m ²	10	49.000	"
	"	18	2		"	23	442	32	3	A/3	3	vanl	5,0	900.000	"
	"	18	2		"	23	442	33	3	A/3	3	"	6,0	1.080.000	"
	Vic. L. Teatro Nuovo 65	T			SFB	1	29	2	12	A/5	6	vanl	1,5	187.500	"

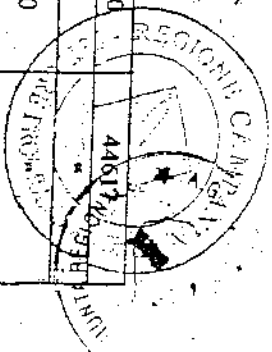
000509

Vic. L. Teatro Nuovo	65	1	SFH	1	29	3	12	A/5	6	vani 0,5	75.000	
" " " "	63	5	"	1	29	7	12	A/4	5	3,0	495.000	
" " " "	65	1	"	1	29	8	12	A/5	6	1,5	225.000	
Solitaria	33	T	"	1	365	3	12	A/4	4	4,0	560.000	
Nuova Pizzofalcone	14	2	"	1	365	17	12	A/2	5	6,5	1.852.500	
" " " "	14	5	"	1	365	24	12	A/2	5	7,0	1.995.000	
" " " "	14	1	"	1	365/768	26/32	12	A/4	5	6,0	990.000	
Chiaromonte	6	3	"	1	265	13	12	A/1	4	13,0	6.110.000	
" " " "	6	3	"	1	265	14	12	A/2	6	6,0	2.010.000	
" " " "	6	3	"	1	265	15	12	A/2	7	8,0	3.160.000	
" " " "	6	3	"	1	265	35	12	A/2	6	6,5	2.177.500	
" " " "	65	T	"	2	348	2	12	C/2	7	m ² 28	708.400	
Maria Longo	17	T	SFH	1	23	4	13	C/2	6	21	136.500	
" " " "	37		SLO	1	23	655	13	A/4	3	vani 5,5	495.000	
" " " "	44	2	"	1	25	7	13	A/4	3	5,5	495.000	
" " " "	31	T	"	1	40	30	13	C/2	5	m ² 40	220.000	
Vicolo Consolazione	16	2	"	1	29	47	13	A/5	1	4,5	202.500	
S. Patrizia	7	T	"	1	177	20	13	A/5	7	vani 0,5	60.000	
Oronzio Costa	12	T	VIC	2	708	7	8	A/5	7	1,0	62.000	
" " " "	12	T	VIC	2	708	7	8	A/5	7	1,0	62.000	
Vicolo S. Sofia	3	1	VIC	12	653	12	8	A/4	5	5,0	385.000	
" " " "	3	3	"	12	653	18	8	A/4	5	4,5	346.500	
" " " "	3	T	"	12	653	8	8	A/5	7	0,5	31.000	
" " " "	3	2	"	12	653	15	8	A/4	4	7,5	495.000	
Vicolo Della Serpe	18	T	"	13	119	4	8	A/5	4	2,0	76.000	
" " " "	17	T	"	13	119	5	8	A/5	3	0,5	16.000	
" " " "	17	1	"	13	119	6	8	A/4	4	3,5	231.000	
" " " "	17	1	"	13	119	7	8	A/5	4	3,0	114.000	
" " " "	17	2	"	13	119	8	8	A/5	4	3,0	114.000	
" " " "	17	2	"	13	119	9	8	A/5	4	3,0	114.000	
" " " "	17	3	"	13	119	10	8	A/5	4	3,0	114.000	
" " " "	17	3	"	13	119	11	8	A/5	5	2,0	90.000	

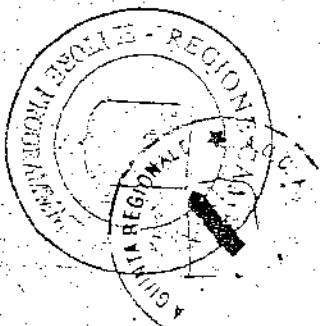


31
00001000

Vicolo Della Serpe	17 4	VIC	13	119	12	8	A/4	4	Vani 4,0	264.000	44017
Tribunali	227	"	13	388	4-2	8	B/2	82	m ² 110		
Vicolo S. Maria a Cancelli	11 T	"	13		8	8	A/5	4	Vani 1,0	38.000	
Maria Longo	5 T	SLO	1	10	3	13	C/1	7	m ² 34	2.002.600	



000509

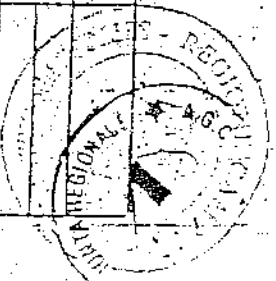


INDICAZIONE	UBICAZIONE	IDENTIFICAZIONE CATASTALE	CONSISTENZA	RENDITA	INQUAD.								
	Via	n°	se	part.	Sec.	fol.	num.	sub.	cat.	cl.	l/m	lit.	
INAM	Piazza Nazionale	95											
CASSATAN	C.so S.G. Tedeo.	323											
IRAB	Fondo Cancello -- Sciuri												
"	Fondo Cancello - Masio												
PROVINCIA NAPOLI	Don Dosco	4/F			(parte) costruito su area già edificata NCEU SGA F19								50089 Ente Prov. Napoli
"	C.so Garibaldi	394			(parte)								
"	Monteciveto	37			(parte)								
PROVINCIA NAPOLI	S. M. La Nova	43			(parte)								
COMUNE NAPOLI	Wingsparco	6			(parte)								
"	Enea	20			(parte)								
"	G. Gigante	252			(parte)								
"	Morghen	84			(parte)								
"	A. Belvedere	113			(parte)								
"	P.zza G. Taffuri	16			(parte)								
"	Sogl. Pont. Rossi	19			(parte)								
"	S. Agost. Scari	60			(parte)								
"	F. Feo	1			(parte)								
INPDAP (ex INADEL)	Dattaro alla Maddalena				ACA 113 13 1033 PI (135) H3 300								8650,0
COMUNE DI NAPOLI	S. Matteo	21			(parte)								
"	Vic.° CARNOVA	24											
LEGGE 219	Leopardi												
"	Pia	23/25			Terreno - Foglio 208 p.lla 94 (parte)								
"	"	"			" Foglio 124 p.lle 100 - 101 - 102 p. -								
"	"	"			128 - 119								

P. 125/808

00005000


LIGGE 219						
"	"	G. Scherillo	12/14	Terreno - Foglio 126 pille 13-40-66-67-69-70-71-73-74 p. 72 p.		
"	"	V.le della Resistenza				
"	"	Vico Carrette	10	Terreno - Foglio 76 pilla 283 (parte)		
"	"	Supp. Carpodimonte				
"	"	Valente	15	Terreno - Foglio 18 pille 67-69-70-71-72-73-74-75-76-77-78-82-83-84-85-86-88 p. - 436		
"	"	V. Emanuele		Terreno - Foglio 18 pille 309 - 310		
"	"	Del Cassaro		Terreno - Foglio 5 pille 148 p. - 119 p.		
"	"	IV Aprile		Terreno - Foglio 26 pille 26-27-28-25-58-275-276 p. - 11 p.		
"	"	P. Giurleo		Terreno - Foglio 159 pille 124 p. - 223 p. - 234 p. - 235 p.		
"	"	B. Quaranta		Terreno - Foglio 169 pilla 239 p. - 240		
"	"	Margheri	88			
"	"	B. Longo		Terreno - Foglio 174 pille 37 p. - 92 p. - 148 p. - 164 p.		
"	"	Sambuco		Terreno - Foglio 117 pilla 84 p.		
"	"	Rione S. Rosa				
"	"	Monfalcone	42	Terreno - Foglio 82/6 pille 445/6 p. - 447		
"	"	S.M. Antestacula		Terreno - Foglio 76 pille 225 p. - 226-228-229-231-232-233-234-235-905		
"	"	Ciccarelli		Terreno - Foglio 171 pille 43-44-45-134 p. - 142-143-144-145-146-147-148-149-150-151-152-153-154-155-156-157-158-159-160-162-163-164-165-166-167-168-170-171 p. - 172-173 p. - 174-730 p. - 732 p. - 745 p. - 747 p.		
"	"	Stadera		Terreno - Foglio 41 pille 233 p. - 238 p.		



000509



DIREZIONE GENERALE
 DIREZIONE DEL SERVIZIO
[Signature]
 Milano

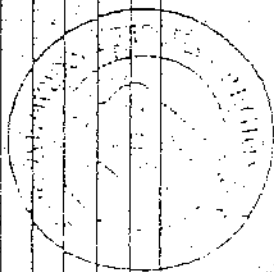


	PARTITA	FOGLIO	Pila		PARTITA	FOGLIO	Pila		
			Ha	ca			Ha	ca	
ATIRAGOLA	Silicella								
					8775 (ex 757)	2	1	2	64 70
ROSIGNANO DI AMENSA	Limitone dl Parde	121	1	29					
S. MARIA CAPIVAVENTURE	S. Antello a Ponnara	740	10	4	740	10	4	7	28
				25			25	29	35
		4		37			37	44	20
				69			69	35	45
	Salone Strada Vecchia	740	8	465	740	8	465	13	40

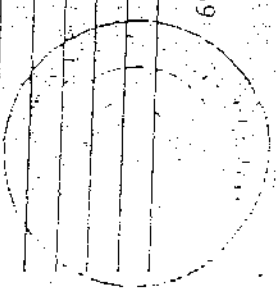
000009

										349	17	1	6	24	60	
										349	18	73	11	43	40	
VALLE A MARTINO VALLE CIVIDINA	Valle Passo - Duoro Briccia - Dorfo Paduli Ponte Tavole - Graticello Curti - Pontana - Lavatturo Uliveto Iardino Bosco Silveio - Pioppeto - Tagliate Casale - Tagliate 3 Ponti - Tavernola	2036	5	317-121 201-345 348-367 369-379 471-325 289-293 298-910 911-912 934-946 948-949 950-957 952-1018 286-410 565-910 918	26	93	07			2036	15	195-197				
			10	57												
			11	316-317												
			12	318-338												
			15	39-191												
				192-193												
				194-199												
				201-202												
				227-228												
				229-230												
				251-249												
				256-374												
				375-376												
				200												
			16	122-123												
				124-147												
				148-149												
				150-151												
				152-153												

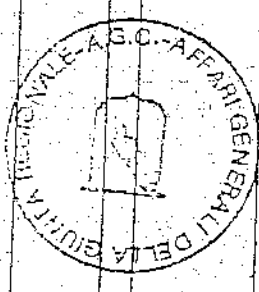
FIRE CORIA CONFORME
IL DECRETINO
ANTONIO DI MORINO
IL DIRIGENTE DEL SERVIZIO



000509



TRIGLIANO	La Scorra				222			7	5	4	36	10
GERIGNOLA	Forcone	4553	343	1								
				2		66	66					
				45								
POMERANO D'ANGO	Tivolone	2762	6	226				6	226	41	07	
POMPEI	Messegne											
	Murigino				4371 (ex 264 Sez. Gragnano)			15 (ex 1)	1			
		4371	15 (ex 1)	10								
		(ex 264 Sez. Gragnano)	15 "	12		2	26	07				
			15 "	630 (ex 12)		2	96	76				
			15 "	807		4	20					
			15 (ex 1)	811 (ex 12 - ex 631/b)		17	35					
			15 (ex 1)	817 (ex 12 - ex 631/b)		65	60					
			15 (ex 1)	820 (ex 12)		12	20					
					4371			15 (ex 1)	629	40	60	
								15 (ex 1)	631 (ex 12 (parte))	13	60	
								15 (ex 1)	632 (ex 12 (parte))		7	
								15 (ex 1)	633 (ex 12 (parte))	3	60	



000071

RM 112

000000

15 (ex 1)	641	15	76
ex 12 (parte)			
15 (ex 1)	803/A	8	67
ex 12 (parte)			
15 (ex 1)	812	18	05
ex 12-ex 631/c			
15 (ex 1)	814	10	60
ex 12-ex 631/d			
15 (ex 1)	815	11	55
ex 12			
15 (ex 1)	816	22	90
ex 12 (parte)			
15 (ex 1)	828	28	00
ex 12			
15 (ex 1)	950	1	25
ex 12			
15 (ex 1)	1290	74	45
ex 12			
15 (ex 1)	797	79	27
ex 12-ex 630/b			
15 (ex 1)	800	2	60
ex 12			
"	800	6	00
ex 12			
"	803/b	1	83
ex 12			
"	804 A/B	11	30
ex 12			
"	827	65	50
ex 12			
"	915	1	15
ex 12			
"	982		
ex 12			
12 (ex 5)	18	21	44
ex 12			
15 (ex 1)	602		
ex 12			
"	603		

PER COPIA CONFORME
 IL DIRETTORE DEL SERVIZIO
 Archeologia
 Luongo



ALLEGATO N. 41



PER CONFORMITÀ
IL DIRIGENTE DEL SERVIZIO
Arturo Liongo

						EX 12				
						604				
						EX 12				
						1274				
						EX 12				
						792				
						EX 12				
						793				
						EX 12				
						795				
						EX 12				
						796				
						EX 12				
						831				
						EX 12				
						832				
						EX 12				
						799				
						EX 12				
						801				
						EX 12				
						802				
						EX 12				
						808				
						EX 12				
						809				
						EX 12				
						816				
						EX 12 (parte)				
						818 (EX 12)				
						33				
4371								FABBRICATI		
4371	15	586 (EX 33)	1	41	30					
		604		4	69					

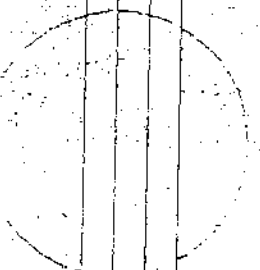
000509

BRAMA
RIVAZI

			607	"	2	61				
			608	"	2	08				
			1000	"	1	32	84			
			1239	"	1	71	21			
			1240	"						
			15	43	10	04	FABBRICATI			
			479		10	680	FABBRICATI			
			12 (ex 5)	317						
PASTORANO	Murtia e Lupana	236	12	15						
				16						
				28						
				36		48	80	02		
				38						
				13						
				14						
				18						
				25						
				7						
			236		12	29	3	17	60	
						30		2	00	
					13	21		95	00	
					13	21	1	17	14	
						7				
						8		20	99	44
						9				
						10				
						11				
			1619		1					
GASORRA	Ponte di Luffano	2064	10	92		93	(fabbrico nr. 140)			
				350		349		83	70	
VICENTIN GARGANO	Fuoco del Savino	4359	10	6						
				7						
				8						
				9						
				47						
				48						
				2		54		71		

000509

PER CORTA CONTINGENTE
 IL DIRETTORE DEL SERVIZIO
 Antonio M. Motta



Comune	Categoria								
NAPOLI (MIANO)	Contrada Acquario	16197	4	28	6	50			
NAPOLI (MIANO)	Rosariel- lo	284761	4	30	8	69			
NAPOLI	Torre Raiieri	293223	4	608 (ex 40)	10	90			
		15903	4	609 (ex 40)	10	90			
		1	36	88	1	80			
		293869	36	91	10	59			
		14124	36	93	1	25			
		1	36	446		07			



PER COPIE CONFORMI
IL DIRIGENTE DEL SERVIZIO
Autentica Luongo

000509

PRIME
SERVIZIO